



# CLASE DE HISTORIA Y GEOGRAFÍA 7° AÑO

SEMANA 31

16 AL 20 DE NOVIEMBRE

PROFESOR RODRIGO GAZMURI SANDOVAL

# *Normas para la clase virtual*



**M**antener tu micrófono en silencio.



**P**oner atención cuando el profesor explica.



**U**tilizar el chat para tus dudas o preguntas.



**L**evantar tu mano para hablar.

**R**espetar tu turno y el de tus compañeros.

# Semana

# Clase

Curso SÉPTIMO AÑO Unidad 2 Semana 31 16/20 de NOVIEMBRE

OA (objetivo de aprendizaje)

OA 21: Reconocer procesos de adaptación y transformación que se derivan de la relación entre el ser humano y el medio, e identificar factores que inciden en el asentamiento de las Priorización Curricular Historia, Geografía y Ciencias Sociales – Séptimo Básico Mayo 2020 22 sociedades humanas (por ejemplo, disponibilidad de recursos, cercanía a zonas fértiles, fragilidad del medio ante la acción humana, o la vulnerabilidad de la población ante las amenazas del entorno).

Objetivo de la clase

**Reconocer y caracterizar la importancia del mar Mediterráneo en la conformación de la cultura.**

Actitudinal

Analizar elementos del ambiente y su influencia en la sociedad

Contenidos/Habilidad

Reconocer- caracterizar/Mar mediterráneo

Recursos

Pc – cuaderno – texto de Historia

**SALUDOS ESTUDIANTES:** EN ESTA SEMANA 31, ESPERO QUE USTEDES, RECONOZCAN LA IMPORTANCIA DEL **MAR MEDITERRÁNEO** COMO CUNA DE GRANDES CIVILIZACIONES. SIGAMOS LA RUTA:

*1-ESCUCHA ATENTAMENTE AL PROFESOR Y RESPONDE EL TIKET DE ENTRADA.*

*2.OBSERVA EL VIDEO INFORMATIVO DEL MAR MEDITERRÁNEO*

*3-LEE EL TEXTO FUENTE Y RESPONDE LAS PREGUNTAS (APÓYATE CON TU LIBRO)*

*4-CORRIGE LOS POSIBLES ERRORES JUNTO AL PROFESOR*

*5-RESPONDE EL TIKET DE SALIDA SOBRE EL TEMA*

*6-REALIZA LA TAREA SOBRE EL MAPA APOYÁNDOTE CON TU TEXTO.*

“No hay nada que enseñe más


que

EQUIVOCARSE”



# ACTIVIDADES

## TIKET DE ENTRADA



¿DÓNDE SE **UBICA** EL MAR MEDITERRÁNEO?

¿POR QUÉ SE DICE QUE EL MAR **MEDITERRÁNEO** ES UN ESPACIO **ECÚMENE**?

***OBSERVA EL VIDEO ATENTAMENTE Y LUEGO LEE EL TEXTO CON EL PROFESOR EN LA PÁGINA 72 Y 73...***




[https://www.youtube.com/watch?v=mXItqrY4V9I&ab\\_channel=TELECLASESCHILE](https://www.youtube.com/watch?v=mXItqrY4V9I&ab_channel=TELECLASESCHILE)

# El mar Mediterráneo, un espacio ecúmene

¿Qué características del mar Mediterráneo posibilitaron que distintas culturas se relacionaran e influenciaran entre sí?

Desde el origen mismo de la civilización, el mar Mediterráneo ha tenido un importante rol en la historia de la humanidad. Su condición de mar interior (rodeado de tierra), y el hecho de que en él se conecten Asia, África y Europa, lo convirtieron en un espacio **ecúmene**, es decir, un espacio poblado en forma permanente por distintas culturas.

Durante milenios, por este espacio han circulado millones de personas, mercaderías e ideas, siendo allí donde se desarrollaron importantes civilizaciones para la historia de la humanidad, entre ellas, la griega y la romana.

Responde, considerando el video y lo leído, tienes 7 minutos... 

- 1-¿Por qué este mar es un espacio ecúmene?
- 2-¿Por qué es importante para la historia?
- 3-¿Qué ventajas posee el mar Mediterráneo para navegar y asentarse?

## Principales características naturales del mar Mediterráneo

### Las aguas mediterráneas


Al ser un mar con escasa profundidad y muy pocas corrientes marinas, facilitó el desarrollo de la navegación y la pesca, además de permitir el contacto entre los distintos pueblos asentados en las costas e innumerables islas.

### El clima

Los asentamientos humanos en la región se vieron favorecidos por las condiciones climáticas: cuatro estaciones muy marcadas, con veranos secos y calurosos, primaveras y otoños lluviosos e inviernos fríos.

### Las tierras

Producto de sus suelos y condiciones climáticas, en gran parte del espacio que rodea al mar Mediterráneo y sus islas, se desarrolló la agricultura y la ganadería, actividades esenciales para la subsistencia de pequeños y grandes grupos humanos.



**DE SALIDA**

Caracteriza al mar mediterráneo como un espacio ecúmene.



# TAREA

Responde en el cuaderno, tienes 5 minutos..

1 ¿Qué fenómeno histórico es representado en el mapa?, ¿qué espacio se representa en el mapa?

2 ¿Por qué el mar Mediterráneo puede haber propiciado el intercambio cultural entre los pueblos asentados en sus costas?



Referencia: Duby, Georges (2007). Atlas Histórico Mundial.

ALTITUD EN METROS	SIMBOLOGÍA
4 000 y más	○ Ciudades
2 000	
1 000	
200	
0	

Envía la tarea al corre [rodrigo.gazmuri@colegio-mansodevelasco.cl](mailto:rodrigo.gazmuri@colegio-mansodevelasco.cl)