

CLASE DE HISTORIA Y GEOGRAFÍA 5°
AÑO
SEMANA 32
23 AL 27 DE NOVIEMBRE



PROFESOR RODRIGO GAZMURI SANDOVAL

NORMAS DE LA CLASE VIRTUAL



Mantener tu micrófono en silencio.



Poner atención cuando el profesor explica.



Utilizar el chat para tus dudas o preguntas.



Levantar tu mano para hablar.

Respetar tu turno y el de tus compañeros.

Semana	Clase		
Curso	5° AÑO	Unidad 3	Semana 32 23/27 de NOVIEMBRE
OA (objetivo de aprendizaje)	OA 9: Caracterizar las grandes zonas de Chile y sus paisajes (Norte Grande, Norte Chico, Zona Central, Zona Sur y Zona Austral), considerando ubicación, clima (temperatura y precipitaciones), relieve, hidrografía, población y recursos naturales, entre otros		
Objetivo de la clase.	Caracterizar el relieve de la zona norte grande y el norte chico		
Actitudinal	Respetar y defender la igualdad de derechos entre hombres y mujeres y apreciar la importancia de desarrollar relaciones que potencien su participación equitativa en la vida económica, familiar, social y cultural.		
Contenidos/ Habilidad	Caracterizar/zonas naturales		
Recursos	Pc – cuaderno – texto de Historia y Geografía		



SALUDOS ESTUDIANTES: EN ESTA SEMANA 32, ESPERO QUE USTEDES, LOGREN CARACTERIZAR EL RELIEVE DE LAS ZONAS NATURALES NORTE GRANDE Y NORTE CHICO, SIGUIENDO LA RUTA:

1-PARTICIPA RESPONDIENDO ALGUNA DE LAS PREGUNTAS DEL TIKET DE ENTRADA

2-LEE, OBSERVA Y ESCUCHA LAS FUENTES INFORMATIVAS SOBRE LA ZONAS

3-RESPONDE LAS PREGUNTAS DE LA ACTVIDAD, SOBRE LAS CARACTERÍSTICAS DE LAS ZONAS NORTE GRANDE Y CHICO

4-CORRIGE Y RETROALIMENTA TUS RESPUESTAS

5-RESPONDE EL TIKET DE SALIDA PARA EL LOGRO DEL OBJETIVO

6-TRABAJA EN LA TAREA CON APOYO DE TU TEXTO, EN LAS PÁGINAS 14 Y 16

ACTIVIDADES:

TIKET DE ENTRADA 

¿Qué es el relieve?

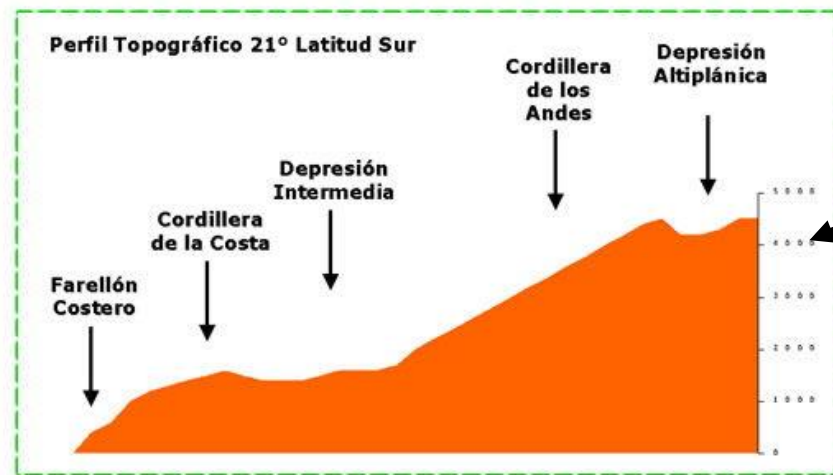
¿Cómo se presenta el relieve en las zonas norte grande y norte chico?

Lee y observa las fuentes, escucha y sigue el tour explicativo de profesor en el Google earth...

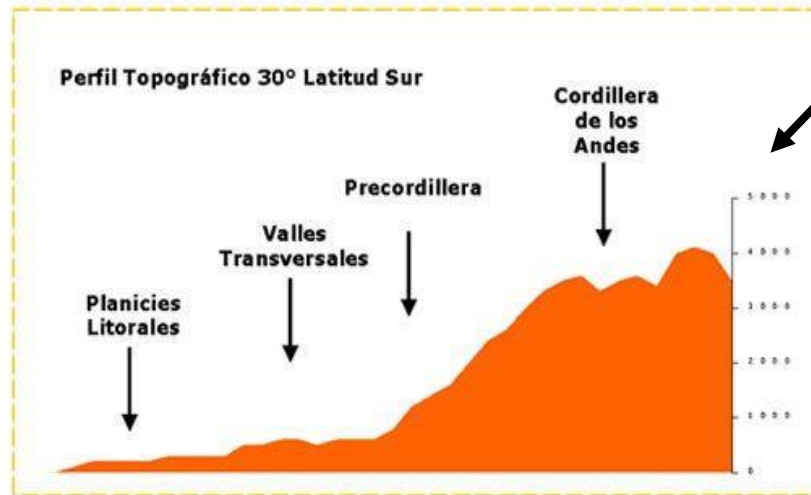


El relieve: conjunto de formas que presenta la superficie de un territorio, entre las que encontramos montañas, cerros, planicies, valles, cuencas, entre otras. En Chile existen cuatro grandes unidades del relieve: las **planicies litorales**, la cordillera de la Costa, la **depresión intermedia** y la cordillera de los Andes.

Zona Norte Grande (XV, I y II Región)



Zona Norte Chico (III y IV Región)





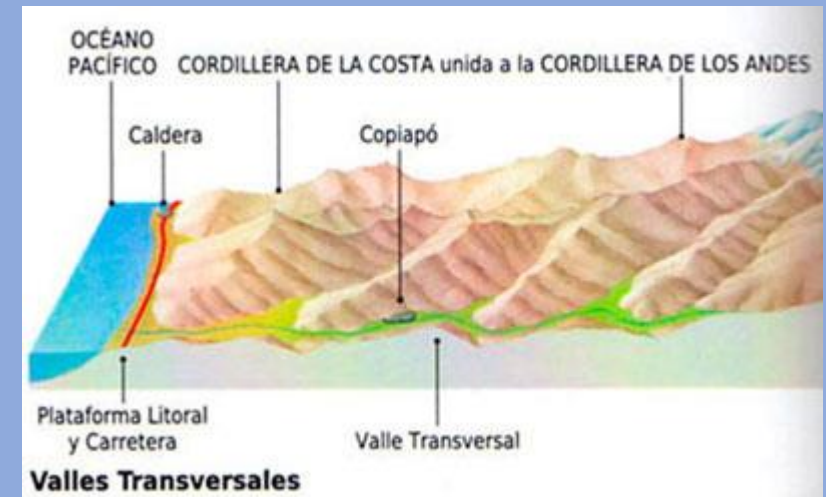
Farellones costeros o acantilados



Altiplano



Valles transversales



Cordones transversales


¡Vamos a trabajar!

*CONSIDERANDO LA EXPLICACIÓN, LAS IMÁGENES Y EL GOOGLE EARTH,
RESPONDE EN TU CUADERNO LAS SIGUIENTES PREGUNTAS... TIENES 5
MINUTOS*



A- CARACTERIZA CON TUS PALABRAS EL NORTE GRANDE...

B-CARACTERIZA CON TUS PALABRAS EL NORTE CHICO ...



¿Qué particularidades presenta en su relieve el Norte chico y grande?



EVÍA TU TAREA AL
CORREO
[rodrigo.gazmuri@colegio-
mansodevelasco.cl](mailto:rodrigo.gazmuri@colegio-mansodevelasco.cl)

AVERIGUA EN LAS PÁGINAS 14 Y 16 DE TU TEXTO : TIENES 5 MINUTOS ...



**1-¿CÓMO SE PRESENTAN
LAS PLANICIES LITORALES**

NORTE GRANDE...

NORTE CHICO...

**2-¿CÓMO SE PRESENTA
LA CORDILLERA DE LOS ANDES**

NORTE GRANDE...

NORTE CHICO...