



ACTIVIDADES HISTORIA 5° semana 7

SEMANA 7 DEL 11 AL 17 DE MAYO

ACTIVIDADES CLASE:

1-Lee y observa las páginas desde la 30 a la página 35, fíjate en los mapas y su simbología (cuadros explicativos de los íconos y dibujitos que aparecen en los mapas).

2-Con ayuda de internet, tu texto de historia o un atlas; en una hoja de block dibuja un mapa mudo de Chile. Si puedes, también lo puedes imprimir.

3-Traza los límites de las 16 regiones de Chile.



Ejemplo:



4-Como se muestra en el ejemplo agrega a un costado del mapa, localizando el nombre a cada región del país.



5-Según la información que leíste y la simbología de los mapas que observaste en las páginas de la 30 a la 35, ubica dibujando el o los símbolos del tipo de recurso que **predomina** en cada región (1, 2,3). Ejemplo: si en la región de Arica y Parinacota aparece en los 6 mapas de los recursos que predomina El recurso minero Cobre y el pesquero, deberé dibujar sobre la región

un carrito como este:  y un pez como este . Así mismo con cada región.

SIMBOLOGÍA	
	Cobre
	Litio
	Oro
	Hierro
	Zinc
	Plata
	Molibdeno
	Petróleo
	Carbón
	Caliza
	Sal
	Borato
	Salitre
	Yodo
—	Límite internacional
—	Límite regional

Recursos minero

Extractiva	
	Peces
	Algas
	Moluscos
	Crustáceos
	Equinodermos (erizos)
Acuícola	
	Peces
	Moluscos
	Algas
—	Límite internacional
—	Límite regional









Recursos pesquero

SIMBOLOGÍA	
	Pino radiata
	Eucalipto
	Pino oregón
	Tamarugo
	Álamo
	Aromo
—	Límite internacional
—	Límite regional

R. Forestal

SIMBOLOGÍA	
Recursos No renovables	
	Petróleo
	Carbón
	Gas natural
Recursos Renovables	
	Hidroeléctrica
	Eólica
	Solar
	Geotérmica
	Biomasa
—	Límite internacional
—	Límite regional

R. Energéticos

SIMBOLOGÍA	
	Bovino
	Ovino
	Porcino
	Caprino
	Camélido
	Equino
	Avícola
	Apícola
	Conejos
	Jabalíes
	Ciervos
—	Límite internacional
—	Límite regional

Recursos Ganaderos

SIMBOLOGÍA	
	Cultivos anuales
	Hortalizas
	Frutales
	Viñas y parronales viníferos
	Plantas forrajeras
—	Límite internacional
—	Límite regional

Recursos agrícolas