



# Historia y geografía

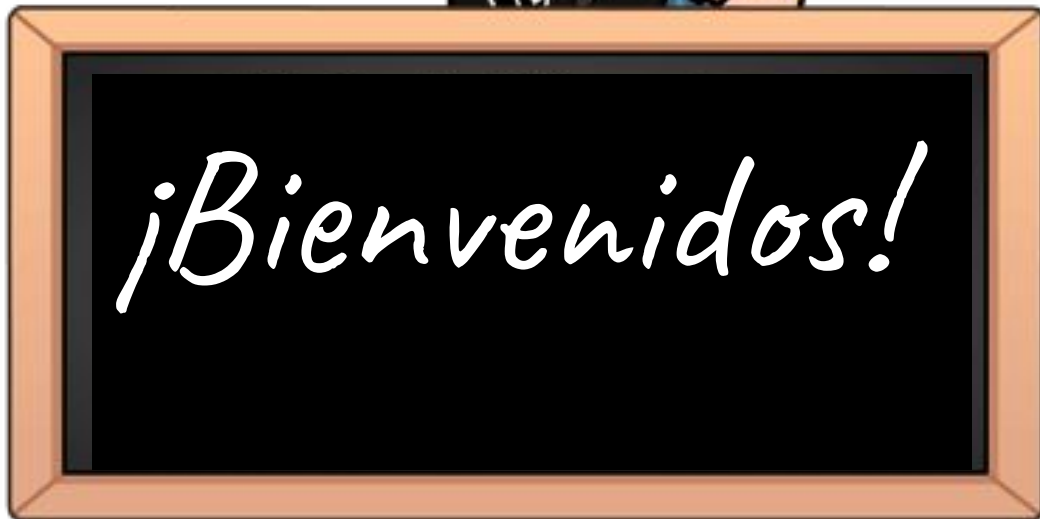
María José León Vidal

Semana 6 al 10 de octubre		Clase	
Curso	Cuarto año A		25
Objetivo OA 04	Analizar y comparar las principales características de las civilizaciones americanas.		
Objetivo de la clase	Distinguir y localizar las civilizaciones Mayas y Aztecas en América a través del mapa, identificando sus principales ciudades y su cronología.		
Actitudinal	Trabajar en forma rigurosa y perseverante, con espíritu emprendedor y con una disposición positiva a la crítica y la autocrítica.		
Contenidos	Civilización maya.		
Recursos	Computador, internet, cuaderno, lápiz y Libro de estudio.  <a href="https://www.youtube.com/watch?v=KsoHNJaVt_E">https://www.youtube.com/watch?v=KsoHNJaVt_E</a>		



Colegio  
Manso de Velasco  
Rancagua

# Civilización azteca



Profesora: **M**aría **J**osé **L**eón.

**H**istoria y geografía

**C**urso: 4° A

**S**emana: 6 al 10 de octubre

**C**lase :25

**C**olegio **M**anso de **V**elasco

**R**ancagua



# Ruta de aprendizaje

Escucha y sigue las normas que te entregará la profesora.

Observa el video de la civilización Azteca y sus aspectos más importantes

Observa su ubicación, período de desarrollo y compara ambas civilizaciones.

Ahora te toca a ti. Colorea las ubicación de ambas civilizaciones y dibuja la línea de tiempo de los aztecas.

Responde verdadero y falso según lo que has aprendido en el ticket de salida

“Estos son los pasos que debes seguir para lograr el objetivo”



# Normas para la clase virtual



**M**antener tu micrófono en silencio.



**P**oner atención cuando la profesora explica.



**U**tilizar el chat para tus dudas o preguntas.



**L**evantar tu mano para hablar.

**R**espetar tu turno y el de tus compañeros.

Escribe en tu cuaderno el objetivo



# OBJETIVO

**Distinguir y localizar** las civilizaciones Mayas y Aztecas en América a través del mapa, identificando sus principales ciudades y su cronología.

*“**R**ecuerda tener disponible todo lo necesario para comenzar la clase: Cuaderno, texto de estudio, lápiz y goma”*

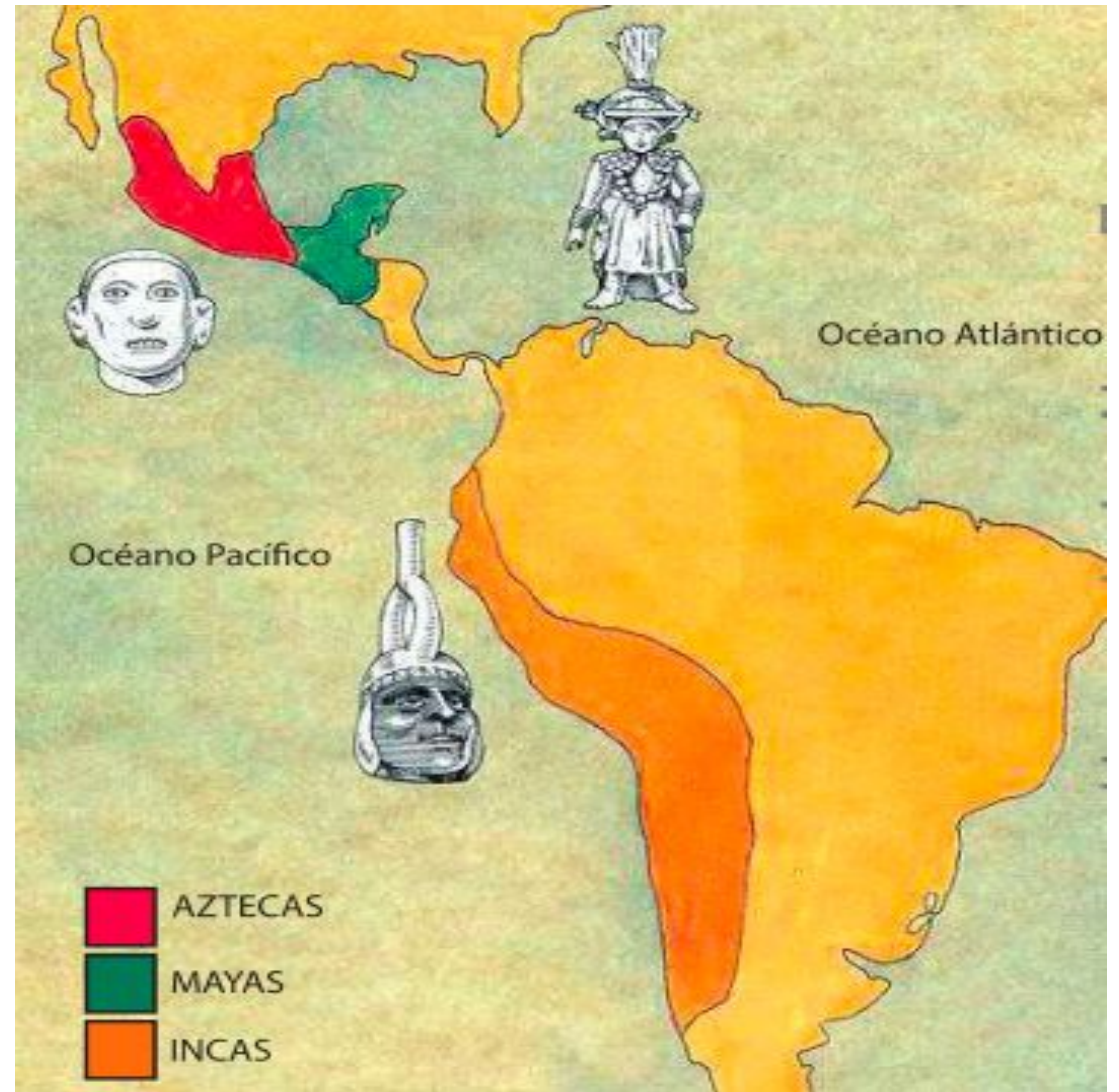


**T**e invito a ver este video de los aspectos más importantes de la civilización Azteca.



## Ubicación de los Aztecas

El marco geográfico donde se desarrolló la cultura azteca, será **el centro del actual México**. Específicamente en el centro del lago Texcoco, el que se encuentra rodeado de montañas y volcanes, a más de 2.000 metros de altura, con un clima subtropical, el que presenta una breve temporada de lluvias entre los meses de junio a septiembre, y una época cálida.



## Ubicación de los Mayas y Aztecas

Los mayas se asentaron al sur de México y Centroamérica hace más de dos mil años. Habitaron el territorio que hoy conocemos como Guatemala, Belice, parte de Honduras y El Salvador. Su principal ciudad fue Chichén – Itzá.


Los aztecas se instalaron en el **valle de México** fundando Tenochtitlán, su principal ciudad. Con su gran poder militar conquistaron a los pueblos que encontraron en los alrededores.








## Cronología Azteca



- |      |  |
|------|--|
| 1100 | Los aztecas comienzan su migración hacia el sur.                   |
| 1200 | A inicios de este siglo se asientan en el valle central de México. |
| 1325 | Fundan Tenochtitlan, sobre una isla del lago Texcoco.              |
| 1486 | El Imperio azteca alcanza su máxima extensión territorial.         |
| 1521 | Los españoles conquistan Tenochtitlan. Fin del imperio azteca.     |

# Cronología Maya

Trabaja en tu texto  
pág. 129



## Cronología de la historia maya

**Periodo Preclásico (2000 a.C. -300 a.C.):** construyeron pequeños núcleos urbanos frente a las costas del océano Pacífico, las que posteriormente se transformaron en grandes ciudades-estado.

**Periodo Clásico (300 a.C. – 900):** fue la época de mayor desarrollo cultural. Construyeron imponentes ciudades en la selva, como Tikal, Copán y Palenque. A fines de esta época, las ciudades fueron abandonadas.

**Periodo Postclásico (900-1697):** tras la ruina de las ciudades de la selva, los mayas se desplazaron hacia el norte de la península de Yucatán donde fundaron nuevas ciudades o engrandecieron antiguos poblados, entre ellos, Chichen Itzá.

¡Ahora te toca a ti!






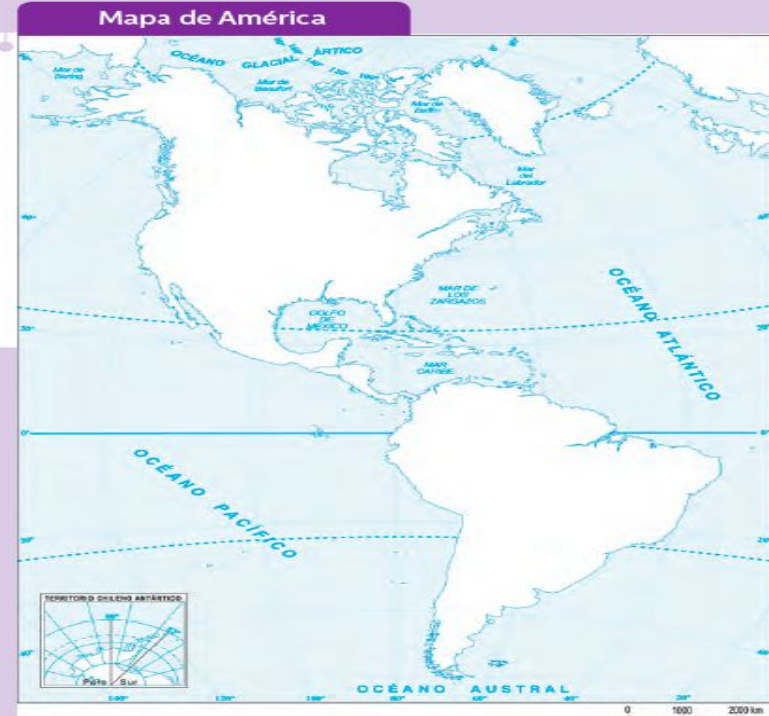
# Trabaja en tu texto y dibuja la línea de tiempo en tu cuaderno

Trabaja en tu texto y cuaderno pag. 174




1. **C**olorea en tu texto la ubicación de los Mayas y Aztecas.

- Escribe el nombre de las tres regiones en que se divide América.
- Pinta con color  la ubicación de la civilización maya y con  la de la civilización azteca.
- Localiza los siguientes países y escribe sus nombres: Ecuador, Perú, Bolivia, Argentina y Chile.
- Pinta de color  la cordillera de Los Andes.




2. **R**ealiza una línea de tiempo de la cultura Azteca.



**N**ombra las diferencias entre las dos civilizaciones estudiadas

Nombre civilización	Mayas	Aztecas
Localización		
Cronología		



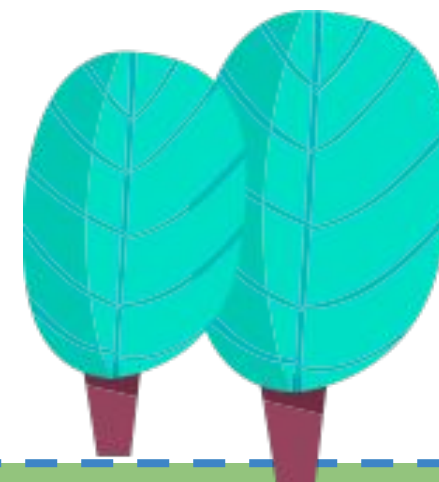
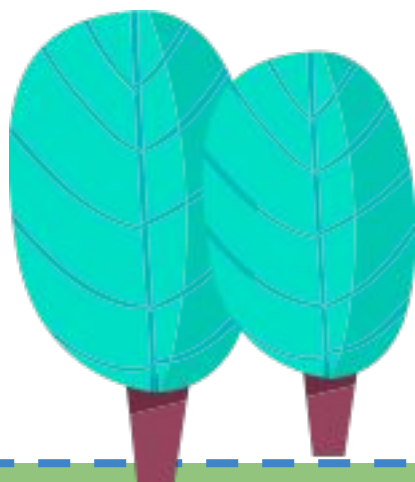
## Ticket de salida



Responde oralmente V verdadero o F falso según corresponda.

	V	F
El periodo Azteca comienza en el año 1200.		
La cultura Azteca se ubicó en el sur de América.		
Los Mayas existieron antes que los Aztecas.		
Los mayas y Aztecas se ubicaron en el mismo territorio.		
El fin del imperio Azteca fue en 1521.		
Los Aztecas se ubicaron en el centro de América.		

¡FELICITACIONES POR TU PARTICIPACIÓN EN CLASES!



Al terminar deberás enviar la actividad desarrollada a mi correo [mariajose.leon@colegio-mansodevelasco.cl](mailto:mariajose.leon@colegio-mansodevelasco.cl) o imágenes de tu cuaderno a mi teléfono, el plazo de entrega desde el 6 al 10 de Octubre.

