

**NO IMPRIMIR**

# **PAISAJES DE AMÉRICA**

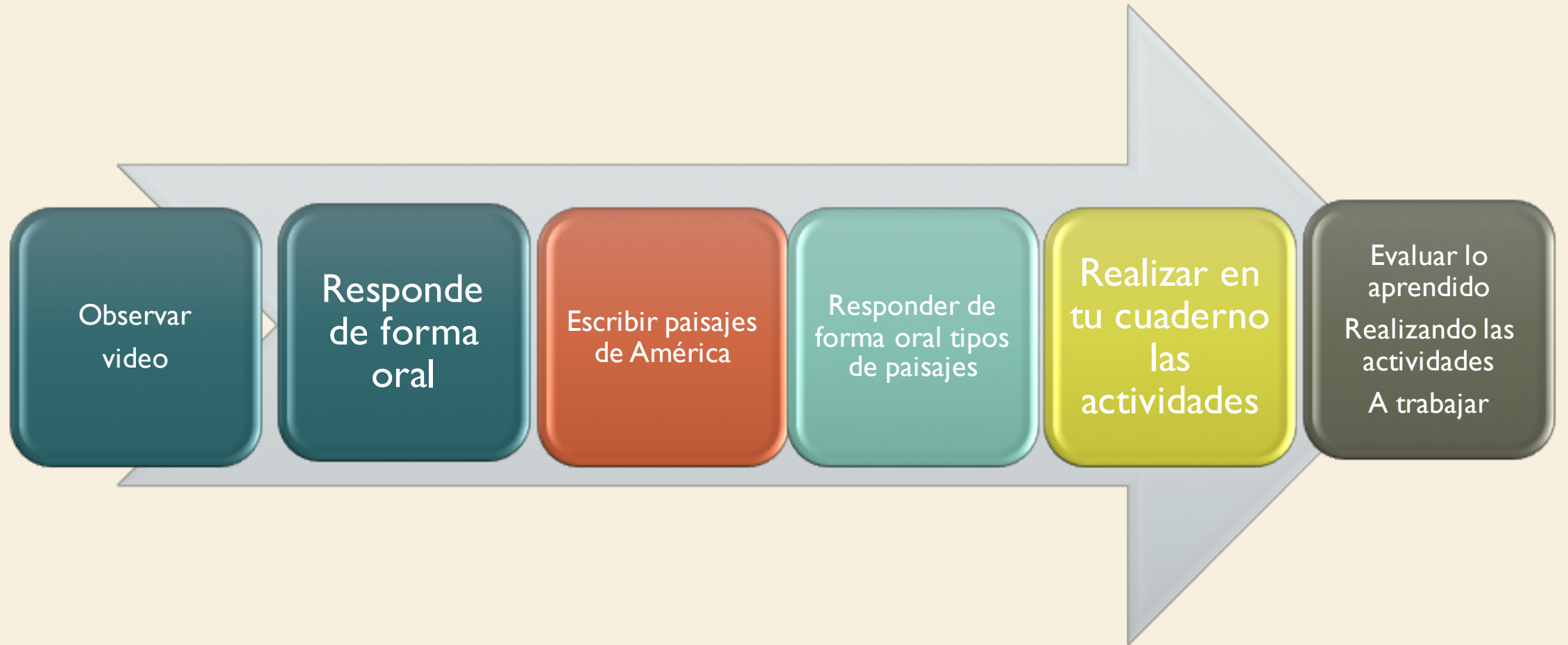


**PROFESOR: MARÍA JOSÉ LEÓN**  
**CURSO: 4ºA**

# OBJETIVO

Identificar y describir distintos paisajes de América identificando elementos naturales que los caracterizan.

# Ruta de aprendizaje



# Responde

Responde de forma oral a tu  
apoderado

¿Cómo sería tu paisaje ideal?

Cierra los ojos e imagínalo.

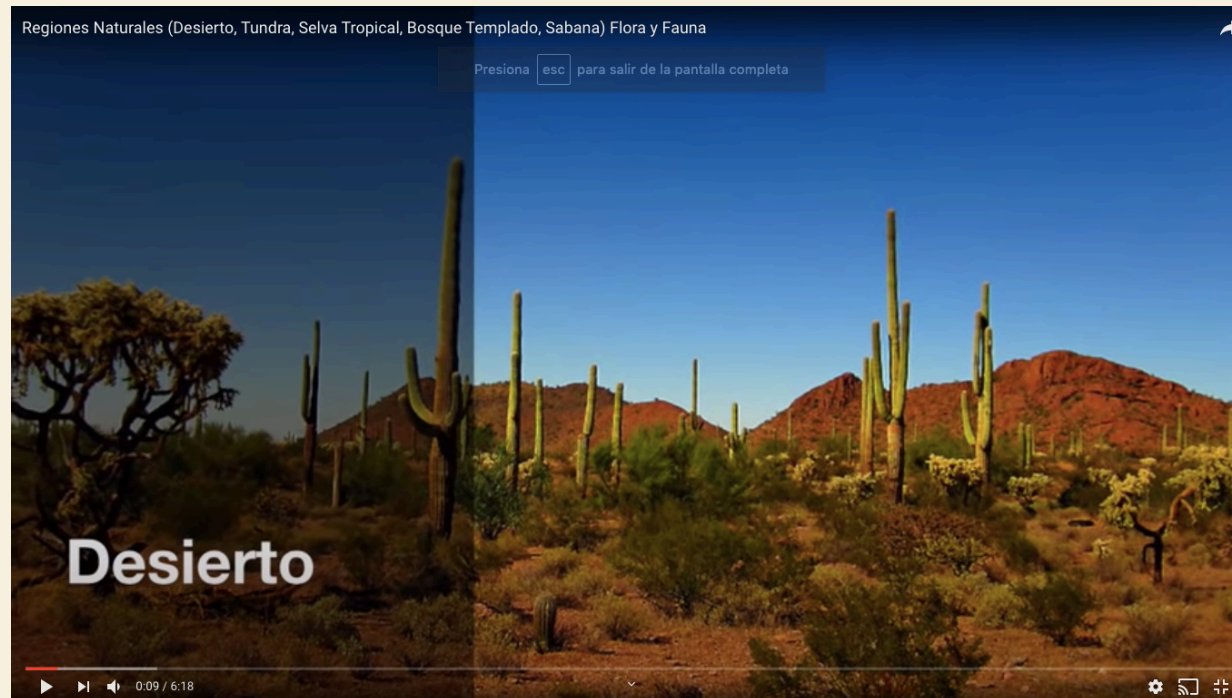
¿Se parece a uno de los siguientes? ¿Por que?



Para profundizar tu aprendizaje sigue este link:

<https://www.youtube.com/watch?v=mid0fCYXziY>

En este video encontrarás imágenes sobre diferentes paisajes de América su flora y fauna.



## Los paisajes de América

- Nuestro continente americano se ha caracterizado por extenderse de polo a polo, en conjunto junto a otros factores como el relieve, como una variedad climática permite que exista una gran biodiversidad, lo que le ha permitido poseer una diversidad de paisajes.

- Muchos de los cuales llegan a ser imponentes y sobrecogedores, atravesando por muchos contrastes, como es pasar de la selva más grande al desierto mas árido, o regiones de tundra a inmensas praderas verdes.
- En nuestro enorme territorio rodeado por los océanos Ártico, Atlántico y Pacífico



# PAISAJES DE AMÉRICA DEL NORTE

En la región de Alaska, y norte de Canadá encontramos la zona climática cuya característica es fría, siendo el paisaje característico la **tundra** que se caracteriza por estar cubierto de nieve.

Más al sur de Norteamérica se encuentra en una zona climática templada. presentando paisajes como **bosques** y extensas **praderas** que son aptas para la agricultura.

Entre el sur de los Estados Unidos y el norte de México se desarrolla una zona de extrema aridez y escasa o nula vegetación, siendo característico el paisaje **desértico**. Mientras avanzamos hacia el sur, y específicamente al sur de México comienza a desarrollarse un paisaje de tipo **selvático**.





# CENTROAMÉRICA

- En esta zona predomina el paisaje **Selvático**, encontrando una gran cantidad de árboles, producto de las altas temperaturas y lluvias abundantes, presentando además una gran variedad de animales y vegetales. Otro paisaje característico de la región es el que presentan islas y zonas costeras que se relacionan a un paisaje **tropical** caracterizado por playas de arenas blancas, aguas turquesas y palmeras.



Selva



Tropical

# AMÉRICA DEL SUR

- En la región Norte de Sudamérica, la que abarca países como Venezuela, Colombia, Ecuador, Perú, y Brasil se desarrolla una zona cálida, cuyo paisaje característico es la **selva**. Siendo el Amazonas el más importante a nivel mundial por la gran cantidad de especies animales y vegetales.
- Otro paisaje característico es el que presenta en la cordillera o Andes centrales, y es el relacionado con el altiplano andino (Perú, Bolivia, norte de Chile y Argentina) el que se encuentra relacionado a un paisaje **desértico**, siendo el principal exponente el Desierto de Atacama, el más árido del mundo, donde las temperaturas son altas y casi nulas precipitaciones que se producen en verano (invierno boliviano), predominando vegetación como la llareta y la “paja brava” que sirve de alimento a llamas, alpacas, vicuñas y guanacos.



Selva



Desierto



En el norte de Argentina se desarrolla un paisaje de pradera denominada **pampa**, que es una extensa planicie de hierba que constituye en la región agropecuaria más productiva de América del Sur. Se asocia con la vegetación donde abundan las hierbas largas y verdes que forman suelos ricos en materia orgánica.

Al sur de Sudamérica (sur de Chile y Argentina) se encuentra un paisaje de **estepa o tundra** la que recibe el nombre de Patagonia, es una extensa planicie, la que se caracteriza por fuertes vientos, bajas temperaturas y precipitaciones en forma de nieve. Los suelos están cubiertos de un pasto duro llamado coirón que permite el desarrollo de la ganadería ovina.



Pradera



Estepa

Ahora te toca a ti  
Responde en forma oral.

Observa la imagen y reconoce el tipo de paisaje que se presenta. Responde de forma oral.

**¿Cuál paisaje es?**



















# RESPUESTAS

- Desierto
- Pradera
- Tundra
- Tropical



¡Ahora te toca a ti!  
Responde en tu cuaderno

## Actividad

1.- ¿Cuál es la razón de que exista tanta diversidad de paisajes en América?



¡Ahora te toca a ti!  
Responde en tu cuaderno

2. **S**elecciona un paisaje , dibújalo y descríbelo considerando sus características naturales.

Puedes apoyarte en tu libro de estudio pagina: 86 y 87.

El paisaje seleccionado es:

---

---


---

---

---

---

---





**¡VAMOS A LA TAREA!**

